



Вх. рег.№ 2/90 от 1.5.-08.-2010
 вписан под № 59 том IX
 д-в. входящи регистър: дело 1627
 такса по ЗДТ: 60 лв. и п. 1250г
 Съдия по вписването

Заличени данни- Чл. 1 от ЗЗЛД,
 Чл.4, ал. 1 и чл. 5 от Регламент
 (ЕС) 2016/679 на Европейския
 парламент и съвета, ...

РЕПУБЛИКА БЪЛГАРИЯ
МИНИСТЕРСТВО НА РЕГИОНАЛНОТО РАЗВИТИЕ И БЛАГОУСТРОЙСТВОТО И
МИНИСТЕРСТВО НА ПРАВОСЪДИЕТО

ОБЩИНА: ТУТРАКАН


Заличени данни- Чл. 1 от ЗЗЛД,
 Чл.4, ал. 1 и чл. 5 от Регламент
 (ЕС) 2016/679 на Европейския
 парламент и съвета

ОБЛАСТ: СИЛИСТРА

УТВЪРЖДАВАМ

(подпис и печат)

Вписване по ЗСПВ
 Служба по вписванията:



КМЕТ НА ОБЩИНАТА:
 Георги Димитров Георгиев
 (име и фамилия)

СЪДИЯ ПО ВПИСВАНЕТО:

 (име и фамилия)


**ДИМИТЪР
 КАРАНЕДЕВ**

АКТ № 671
ЗА ЧАСТНА ОБЩИНСКА СОБСТВЕНОСТ

Регистър: 2;
 Досие: 671;

1. ДАТА НА СЪСТАВЯНЕ	09.8.2010 г.
2. ПРАВНО ОСНОВАНИЕ	чл.2, ал.1, т.1 ; чл.56, ал.1 от ЗОС във връзка с чл.19, ал.1 и чл.25, ал.1 от ЗСПЗЗ и Протоколно решение на ОД"Земеделие" гр.Силистра № 2/01.12.2008г.
3. ВИД И ОПИСАНИЕ НА ИМОТА	1.Земеделска земя, Площ: 14,701 дка (четирнадесет дка и седемстотин и един кв.м.) - с начин на трайно ползване: Нива - категория на земята при неполивни условия- IV/четвърта/
4. МЕСТОНАХОЖДЕНИЕ НА ИМОТА	Област СИЛИСТРА, Община ТУТРАКАН, Цар Самуил, /ЕКАТТЕ 78238/, Местност: "ЧОКОЙСКИ НИВИ" по картата на възстановената собственост за с.Цар Самуил, Поземлен имот с идентификатор № 003034
5. ГРАНИЦИ НА ИМОТА	С- полски път №051096 И- поз.имот №003035 Ю- поз.имот №003037 З- поз.имот № 003049
6. ДАНЪЧНА ОЦЕНКА НА ИМОТА КЪМ МОМЕНТА НА УТВЪРЖДАВАНЕ НА АКТА	1896,60 (хиляда осемстотин деветдесет и шест лева и шестдесет стотинки)лв.

7. СЪСОБСТВЕНИЦИ	
8. № И ДАТА НА СЪСТАВЕНИ ПО-РАНО АКТОВЕ	Няма
<p>9. ПРЕДОСТАВЕНИ ПРАВА ЗА УПРАВЛЕНИЕ</p> <p>от Кмета на Община Тутракан на осн. чл. 12, ал.5 от ЗОС</p> <p>Върху имота има следните ограничения: В срок до 13.02.2012г. се прилага режима на чл.19 от ЗСПЗЗ</p> <p>Защитена зона за опазване на дивите птици съгласно чл.6, ал.1 т.3 и т.4 от Закона за биологичното разнообразие. Забраняват се дейности определени със заповедта за обявяване на защитената зона и с плана за управление.</p>	
<p>10. АКТОСЪСТАВИТЕЛ</p> <p>Снежана Накова</p> <p>гл.експерт Регистри Общински имоти</p>	<p>Заличени данни- Чл. 1 от ЗЗЛД, Чл.4, ал. 1 и чл. 5 от Регламент (ЕС) 2016/679 на Европейския парламент и съвета</p> <p>ГЮДИ</p>
<p>11. ЗАБЕЛЕЖКИ</p>	



СЛУЖБА ПО ГЕОДЕЗИЯ, КАРТОГРАФИЯ И КАДАСТЪР - ГР. СИЛИСТРА

7500, ПОЩЕНСКА КУТИЯ 198, Ул. "ИЛИЯ БЛЪСКОВ" №1, ет.3, 086/822397; 821788,
silistra@cadastre.bg, БУЛСТАТ:130362903

СКИЦА НА ПОЗЕМЛЕН ИМОТ № 15-903142-16.08.2021 г.

Поземлен имот с идентификатор **78238.3.34**

С. Цар Самуил, общ. Тутракан, обл. Силистра

По кадастралната карта и кадастралните регистри, одобрени със **Заповед РД-18-639/07.03.2018 г.**
на **ИЗПЪЛНИТЕЛЕН ДИРЕКТОР НА АГКК**

Последно изменение на кадастралната карта и кадастралните регистри, засягащо поземления имот:
няма данни за изменение

Адрес на поземления имот: **местност ЧОКОЙСКИ НИВИ**

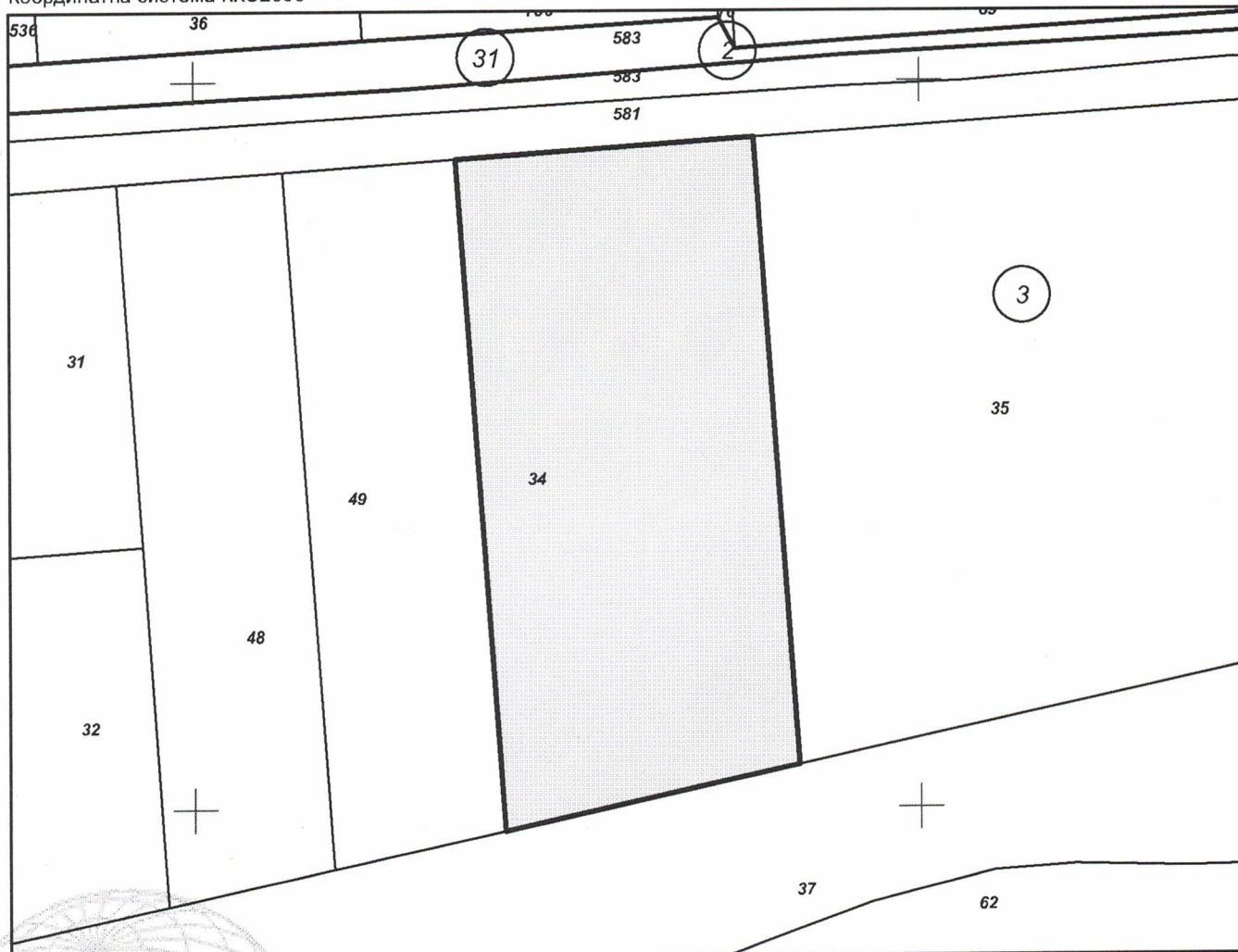
Площ: **14706 кв. м**

Трайно предназначение на територията: **Земеделска**

Начин на трайно ползване: **Нива**

Категория на земята: **4**

Координатна система ККС2005



М 1:2000



Преишен идентификатор: **няма**
Номер по предходен план: **003034**
Съседи: **78238.3.49, 78238.3.37, 78238.3.35, 78238.3.581**

Собственици по данни от КРНИ:

1. ЗЕМИ ПО ЧЛ.19 ОТ ЗСПЗЗ

площ 14701 кв. м от правото на собственост

Заповед на директора на ОД "Земеделие" по чл.45в, ал.7 от ППЗСПЗЗ одобряваща протоколно решение на комисията по чл.19, ал.2 от ЗСПЗЗ № 29 от 03.12.2008г., издаден от ОД "ЗЕМЕДЕЛИЕ" СИЛИСТРА

Носители на други вещни права по данни от КРНИ:

няма данни

Сгради, които попадат върху имота

няма данни за сгради

